

# PROPUESTA OTEROS RICOS ALTOS VERDES

PARA MUNICIPIOS COMARCA DE LOS OTEROS



# **VALOR ECOSISTÉMICO DE LAS TIERRAS ALTAS, LAS TERRAZAS DE LA COMARCA Y LOS OTEROS GIGANTES, TESOS Y CUETOS**

## **NECESIDAD DE PROTECCIÓN BAJO EL DOGMA: QUE SE QUEDE COMO ESTÁ**

### **HECHOS**

**Las tierras altas de la comarca, las terrazas y oteros gigantes, que dan nombre a la comarca, sirven los siguientes servicios naturales gratuitos con beneficios económicos y naturales:**

**Retienen agua de lluvia, rocío y nieve y la sueltan poco a poco a modo de esponja de tierra y arcilla por gravedad y sobre todo por el subsuelo. Cuando rebosan las regueras y arroyos muestra cauce**

**Cargan de nutrientes a las tierras y regeneran**

**En las laderas con pendiente pronunciada reducen erosión si están pobladas de plantas como encinas, arbustos y aromáticas**

**Estabilizan las poblaciones de fauna y reducen posibilidad de plagas. Así, un árbol es posadero de aves rapaces que comen una**

media de cinco ratones al día y las insectívoras miles de mosquitos

Las terrazas de los Oteros **reducen impacto de vientos y brisas habituales en la zona** y las barreras vegetales frenan su velocidad. En años de sequía esto es muy importante porque evitan pérdida de suelo fértil por polvo.

Los oteros, cuetos, tesos y altos de las terrazas de Los Oteros en zonas de la comarca ofrecen un **espacio de recreación natural** y de usos **cinagéticos y de observación** de fauna que estimulan la sensación de bienestar

**Los oteros, laderas y tierras altas** son los nacimientos de regueras y arroyos que **sanean** las tierras en días de lluvias: sin estas pendientes y estos arroyos, todo sería un gran barrizal por mucho tiempo hasta que seque. Consecuencia directa: No se puede trabajar la tierra.

## **PROPUESTA**

**EVITAR ACTIVIDADES DAÑINAS PARA ESTOS ESPACIOS SI SURGIERAN Y EN SU CASO PROTEGER LOS ALTOS Y LADERAS PRONUNCIADAS EN LAS SIGUIENTES ZONAS:**

**Anillo verde oteros más ricos:**

## **ZONA CENTRO**

**LADERAS VALENCIA DE DON JUAN EL** Cueto del Águila, en la frontera con Quintanilla de Los Oteros, en línea hasta el Monte de CastroFuerte. Que siga siendo el anillo verde ecosistémico que rodea Coyanza desde tras la última época glacial.

## **ZONAS NORTE A SUR**

**ALTOS DE VELILLA; DE CORBILLOS A GUSENDOS**

**DE MATADEÓN A MATANZA: RECUPARAR FRANJA DE DEHESA;  
ALTOS DE DEHESA PERALES: Ya hay zonas perfectas.**

**ALTOS DE MORILLA A POBLADURA DE LOS OTEROS**

## **ZONA CENTRO A SUR**

**DE ZALAMILLAS CASTILFALÉ A MONTE DE VALDEMORA:  
En perfecto estado**

**DE VILLADEMOR A CAMPAZAS, SÓLO ALGUNAS ZONAS.**

## **PARA COMPETAR ANILLO VERDE:**

Para unirlo todo sólo basta con conectar las choperas comarcales del norte de este tramo del Río Esla con el anillo verde; las de sur de la comarca de Los Oteros y La Vega ya están conectadas en equilibrio definitivo:

Desde Cabrerros a Villafer (aquí ya hay monte y dehesa en equilibrio idílico) pasando en semicírculo por las zonas mencionadas más arriba. El aprovechamiento de servicios ecosistémicos sería ideal y en fauna y caza local, espectacular. **TODO en equilibrio ECONÓMICO y NATURAL.**

NOTA DE PRECAUCIÓN EN COMUNICACIÓN No conviene llamarlo Parque natural, porque parque estimula visitas no apropiadas al ser el mismo término que Parque de bancos, paseos y toboganes. DE HECHO contra menos publicidad se dé, mejor.

## **FOTOS y HECHOS**

ESTUDIO DE CASO LOCAL COMARCAL:

El ejemplo del otero más grande, en Coyanza:



**LA PARVA: CARA ESTE**



**LA PARVA: CARA OESTE**

## La Parva y El Agua

### EL OTERO Y EL POZO



**LA PARVA ARRIBA, EL POZO ABAJO Y A REBOSAR DE AGUA**

**El otero más grande de la comarca de Los Oteros: La Parva Secos de Coyanza.**

De sus laderas nacen arroyos que mantienen la capa freática de pozos y arroyos como el de la Fuente San Gregorio (sin la Parva se secaría muchas veces).

**ATENCIÓN, EL EJEMPLO DE EL OTERO LA PARVA COMO SI FUERA LOS PICOS DE EUROPA A ESLA Y PORMA**

De la Parva nacen seis fuentes de agua y humedad:

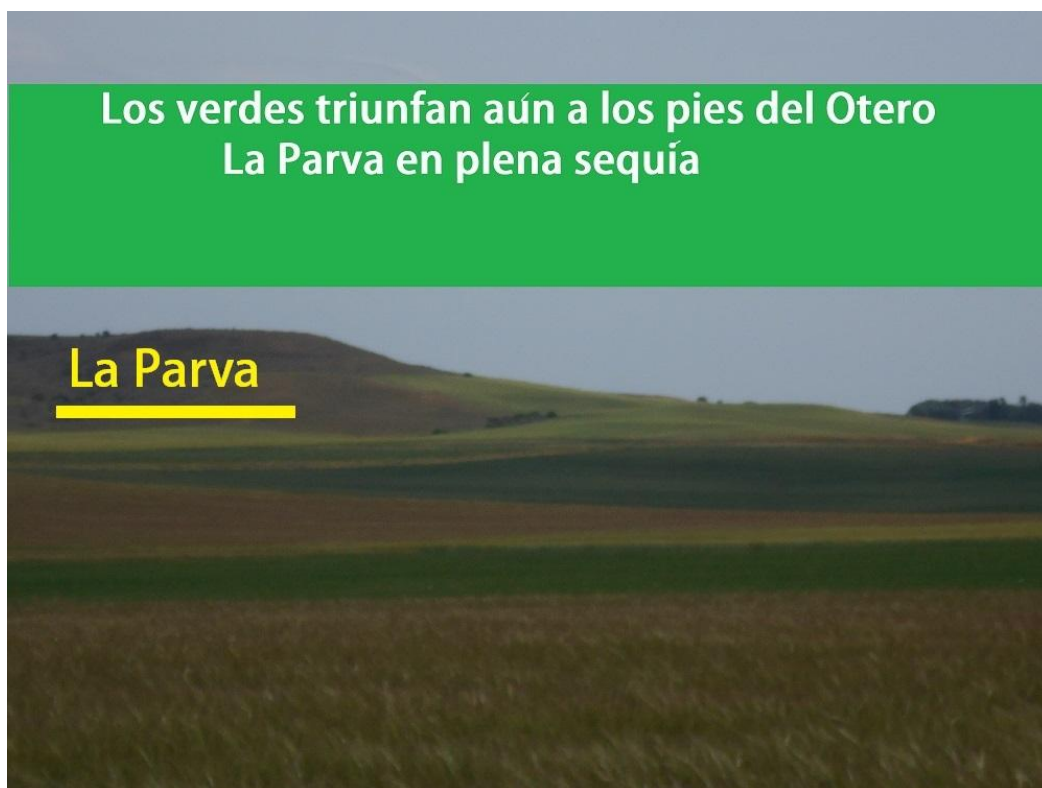
Fuente San Gregorio y Arroyos del Prado de las Coronas,

Trasderey (pasa por Ceranor oeste y Garnica sur),

Fontanillas (pasa por Garnica norte),

Valdezala (el que pasa por El Silo, Agropal norte) y

Rotera (desemboca en Valdejamica, cara sur de Valjunco



Las tierras debajo de tierras altas: cuetos y oteros resisten mejor las sequías






# TIERRAS DE LOS ALTOS DE LOS OTEROS LLEGAN AL RÍO ESLA EN DÍAS DE LLUVIAS

REVISTA LA COMARCA

**ESTOS BARROS VIENEN DE LAS EROSIANADAS CÁRCAVAS DE  
QUINTANILLA DE LOS MOTEROS: Los hornos.**





**Tierra y arcillas de la erosión de los altos de Los Oteros sin vegetación, llegan al Río Esla en días de mucha lluvia.**



# QUINTANILLA HORNNOS



Revista La Comarca



**LAS LADERAS  
DE LOS OTEROS**



Fertilidad

**MÁS HUMEDAD Y CAUDAL EN OTEROS QUE EN CAMPOS**





"La tendencia natural del hombre a agredir su entorno no tiene cabida en este gran espacio de Los Oteros"

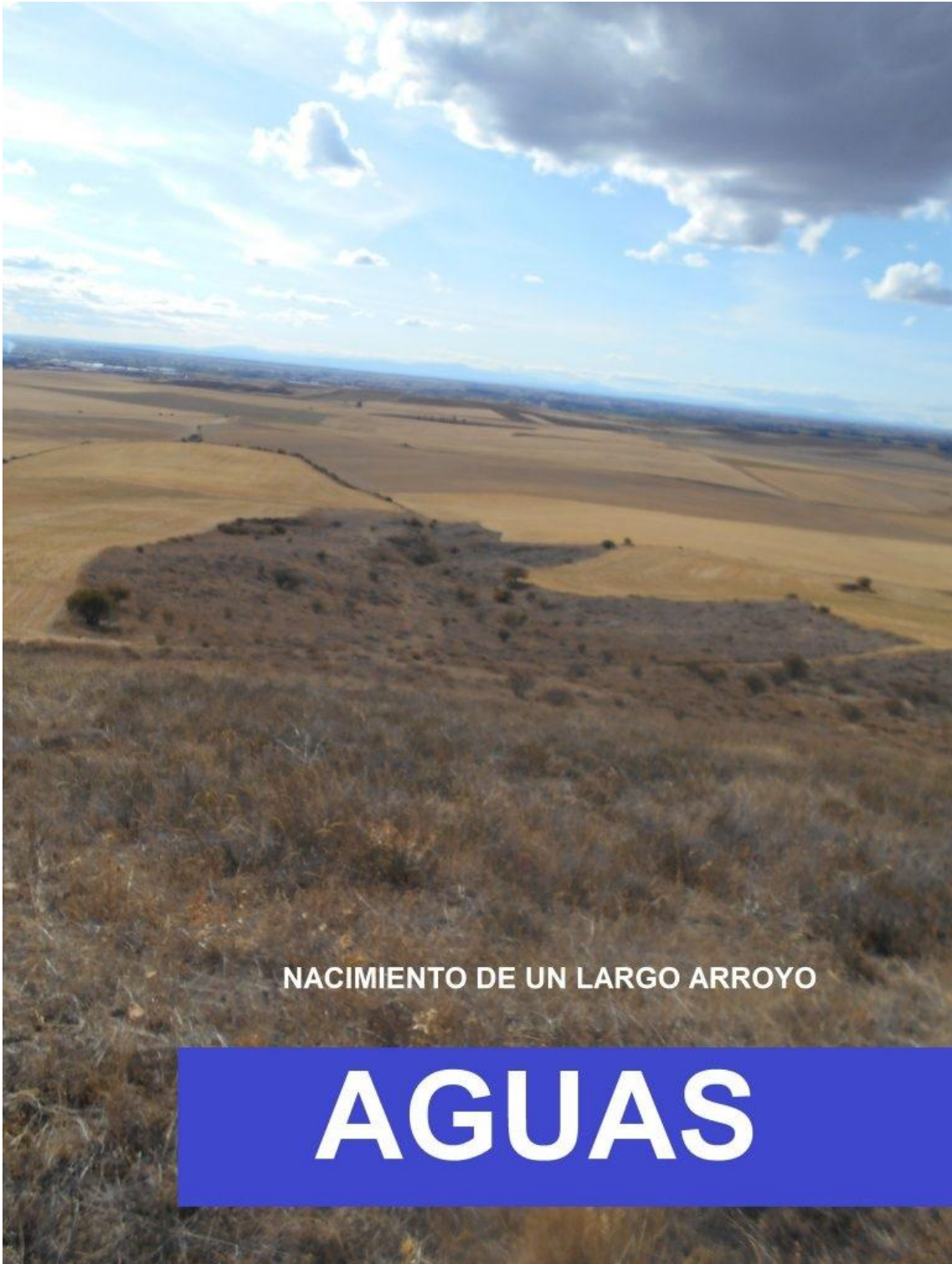
CAGIGAL MARTÍN,  
INGENIERO AGRÍCOLA

Revista La Comarca

## Oteros, de otear: Cagigal lo vio a la primera

“LA COMARCA de LOS OTEROS ofrece al observador un paisaje propio de campos, con grandes extensiones de tierras cultivadas y en las partes más accidentadas, monte de encinas que representa **un perfecto ejemplo de integración del hombre en el medio**, donde lleva a cabo su actividad sin provocar una transformación brusca del mismo, **como si la tendencia natural del hombre a agredir su entorno, no tuviese cabida en estos espacios**”.

**RICARDO CAGIGAL MARTÍN/INGENIERO TECNICO AGRICOLA**  
**Autor del Documento Ambiental de la Zona de Los Oteros –**  
**LEÓN 2013**



NACIMIENTO DE UN LARGO ARROYO

# AGUAS









Revista La Comarca

Comarca  
Los Oteros

Olas en un Mar  
de Tierra

FEBRERO 2022



LADERAS PRONUNCIADAS  
SIN VEGETACIÓN ARBUSTIVA  
O DEHESA EN LA PARTE ALTA  
CAEN VÍCTIMAS DE LA  
EROSIÓN DE LLUVIAS FUERTES

IMAGEN: SE ABRE UN  
NUEVO 'HORNO' EN  
LOS ALTOS DE COYANZA



**EI VERDE SE  
MANTIENE EN LAS  
LADERAS DE LA  
TIERRAS ALTAS**

**A pesar del invierno  
de sequía que viven  
los campos altos  
de Coyanza**

## **Los Oteros: El secano en equilibrio perfecto**



**Altos de ondulantes oteros recogen más agua al estar en alto y con más superficie; y la regulan soltando poco a poco. Con bosque, aún más.**





El Canal del Porma va lleno y consigue sus aguas precisamente de esos bosques y altos de PICOS de Europa. EN LA COMARCA los PICOS son los OTEROS




**ENCINAS EN LAS TERRAZAS DE COYANZA**

# OTEROS VERDES + RICOS

Valor desde las Tierras más Altas





## REFERENCIAS

# SIC PAC

MINISTERIO DE AGRICULTURA PESCA Y ALIMENTACIÓN – JUNTA CASTILLA Y LEÓN

<https://sigpac.mapa.es/feqa/visor/>

# INFORME RECURSOS MUNDIALES: Análisis Piloto de los ecosistemas del Milenio: Se deteriora el tejido de la vida

INSTITUTO DE RECURSOS MUNDIALES - Á. MUÑOZ, EDITOR

CON BANCO MUNDIAL ONU PNUD PNUMA ECOESPAÑA

[INFORMES BIANUALES DISPONIBLES EN AMAZON - EDITORIAL ECOESPAÑA](#)

PRÓLOGO DEL PRESIDENTE DEL GOBIERNO DE ESPAÑA

Disponible de forma libre en [Google Books Libros:](#)

[https://www.google.es/books/edition/Recursos\\_mundiales/a9t00isNUYIC?hl=es&gbpv=1&dq=inauthor:%22Instituto+de+Recursos+Mundiales%22&printsec=frontcover](https://www.google.es/books/edition/Recursos_mundiales/a9t00isNUYIC?hl=es&gbpv=1&dq=inauthor:%22Instituto+de+Recursos+Mundiales%22&printsec=frontcover)